





BIO-GEO Wioleta Małecka ul. Łączna 99E, 44-200 Rybnik			KARTA OTWORU BADAWCZEGO Profil numer 01					Zał.Nr: 3.1 Wiertnica: WG-1				
Rejon: ul. Szkolna Miejscowość: Ożarowice Powiat: tarnogórski Województwo: śląskie			Objekt: budowa drogi z chodnikiem Inwestor: Gmina Ożarowice Wiercenie: BIO-GEO Dozór geol.: mgr inż. Sz. Dereń					System wiercenia: Mechaniczno-obrotowy				
								Rzędna: 297.60 m n.p.m.				
								Skala 1 : 50		Data wiercenia: 2025-09		
Wiercenie	Głębokość z wierciadła wody	Stratygrafia	Profil litologiczny		Przelot	Opis litologiczny	Symbol gruntu	Grupa nośności	Warstwa geotechniczna	Wilgotność	Stan gruntu	
			[m]									[m]
1	2	3	4	5	6	7	8	9	10	11	12	
					0.20	humus	Or [Gb]		I			
		TRIAS Trias środkowy	1.0			zwietrzelnina [głina pylasta z okruchami wapienia] brązowa	wclSi [KWg]	G4	III	mw	zw	
			2.0		2.00							

BIO-GEO Wioleta Małecka ul. Łączna 99E, 44-200 Rybnik			KARTA OTWORU BADAWCZEGO Profil numer 02				Zał.Nr: 3.2				
Rejon: ul. Szkolna Miejscowość: Ożarowice Powiat: tarnogórski Województwo: śląskie			Obiekt: budowa drogi z chodnikiem Inwestor: Gmina Ożarowice Wiercenie: BIO-GEO Dozór geol.: mgr inż. Sz. Dereń				System wiercenia: Mechaniczno-obrotowy Rzędna: 298.20 m n.p.m. Skala 1 : 50 Data wiercenia: 2025-09				
Wiercenie	Głębokość zwiertładła wody	Stratygrafia	Profil litologiczny		Przelot	Opis litologiczny	Symbol gruntu	Grupa nośności	Warstwa geotechniczna	Wilgotność	Stan gruntu
	[m.p.p.t]		[m]		[m]						
1	2	3	4	5	6	7	8	9	10	11	12
		INNE Nasyp				nasyp niekontrolowany [kamienie, humus, piasek] czarny	Mg [nN]		I	w	
					0.50	piasek drobny zapylony brązowy	siFSa [Pd+G]	G2	II		szg
		TRIAS Trias środkowy	1.0		0.80	zwietrzelina [głina pylasta z okruchami wapienia] brązowa	wclSi [KWg]	G4	III	mw	zw
			2.0		2.00						